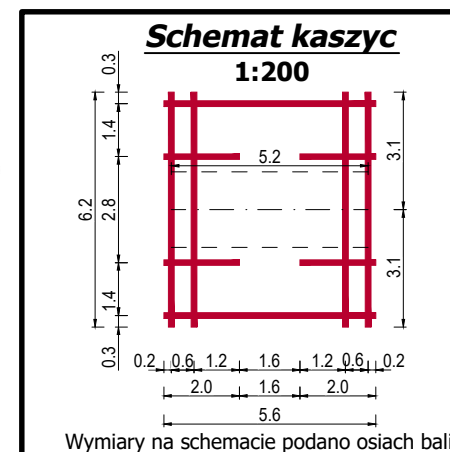
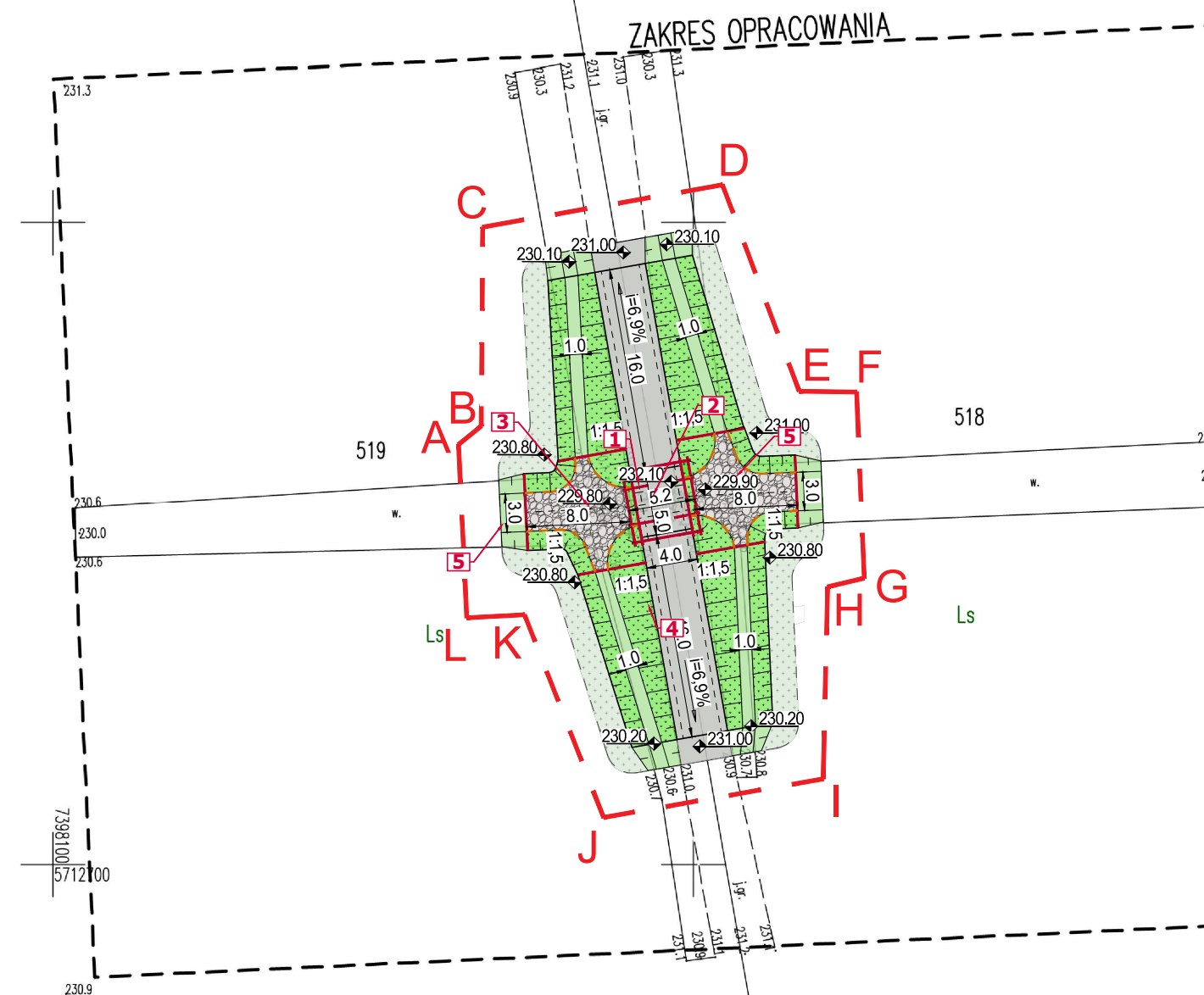









## MAPA DO CELÓW PROJEKTOWYCH

Oznaczenie kancelaryjne zgłoszenia pracy geodezyjnej		GIK.6640.168.2020
Miejscowość		Szczukwin
Jednostka ewidencyjna	identyfikator	100611_5
	nazwa	Tuszyn – obszar wiejski
Obręb ewidencyjny	identyfikator	100611_5.0012 działki nr 518, 519
	nazwa	SZCZUKWIN
Skala mapy		1:500
Nazwa układu współrzędnych	prostokątnych płaskich	2000/7
	wysokości	Kronsztadt 1960
Oznaczenie granic obszaru, który był przedmiotem aktualizacji		-----
Oznaczenie i opis obiektów projektowanych		brak
<p>“Wykonanie niniejszej mapy nie było poprzedzone ustaleniami dotyczącymi ewentualnych służebności gruntowych obciążających grunty położone w granicach projektowanej inwestycji budowlanej”</p>		
Oznaczenie i symbol konturu użytku gruntowego, który nie jest ujawniony w bazie ewidencji gruntów i budynków		brak
<p>Mapę wykonano na podstawie pomiaru uzupełniającego oraz bazy mapy numerycznej w skali 1:500 ,SEKCJA 7.158.08.12.1</p> <p>UWAGA: Nie wyklucza się istnienia w terenie innych przewodów, o których brak informacji wynika z zaszczytów historycznych lub niedopełnienia przepisów zgłoszenia do inwentaryzacji (Ustawa Prawo Geodezyjne i Kartograficzne – Dz.U. Nr 30 poz.163 z 1989r. wraz z późniejszymi zmianami )</p>		
Mapa aktualna na dzień		20 - 02 - 2020
<p>Kierownik pracy:</p> <p><b>GEODETA UPRAWNIONY</b>  <b>mgr Bogdan Zaryczny</b>          Upr. 4635 z 1986 r.          98-200 Sieradz, ul. Spychalskiego 23          kom. 502 302 242          e-mail: geolexbz@wp.pl</p>		
<p>Nazwa wykonawcy:</p> <p><b>“GEOLEX” Biuro Usług Geodezyjnych Bogdan Zaryczny</b>          98-200 Sieradz, ul. Spychalskiego 23          NIP:827-101-79-04, Regon: 730194080          tel.kom. 502-302-242 , e-mail: geolexbz@wp.pl</p>		
<p>I.ks. 1/2020</p>  <p>SZKIC LOKALIZACJI SKALA 1:25000</p>		



## LEGENDA

- |                                                                                     |                                                                                                     |
|-------------------------------------------------------------------------------------|-----------------------------------------------------------------------------------------------------|
|  | <b>Zasięg zamierzonego korzystania z wód<br/>oraz planowanych do wykonania urządzeń<br/>wodnych</b> |
|  | <b>Umocnienie obsiewem mieszkanką traw.</b>                                                         |
|  | <b>Umocnienie narzutem kamiennym.</b>                                                               |
|  | <b>Umocnienie skarp kieszka faszynową.</b>                                                          |
|  | <b>Utwardzenie korony przepustu.</b>                                                                |
|  | <b>Palisada z kołków hydrotechnicznych.</b>                                                         |
|  | <b>Obszar nawiązania do istniejącego terenu.</b>                                                    |

1. **Przeput B-5** - przekrój dzwonowy 1,59/2,01m, długość: 5,2m. Pozostałe parametry zgod. z odrębnym rys. tech. obiektu.
2. **Włot przepustu** - obudowa w formie kaszycy z bali drewnianych, szerokość: 6,2m. Pozostałe parametry zgodnie z odrębnym rysunkiem technicznym obiektu.
3. **Wylot przepustu** - obudowa w formie kaszycy z bali drewnianych, szerokość: 6,2m. Pozostałe parametry zgodnie z odrębnym rysunkiem technicznym obiektu.
4. **Utwardzenie terenu** - Nawierzchnia z kruszywa łamanego, szerokość 3,0m, obustronne pobocza szerokości 0,5m. Pozostałe parametry zgodnie z odrębnym rysunkiem technicznym obiektu.
5. **Rów** - umocnienie dna narzutem kamiennym, umocnienie skarp kieszką faszynową kotwiącą u podnóża skarpy oraz pasem darniny, nachylenie 1:1,5.

**Biuro projektowe:**

**MK DESIGN MACIEJ KOWALIK**  
**ul. Prosta 14/16/62**  
**25-371 Kielce**

---

**Inwestor:**

**SKARB PAŃSTWA**  
**LASY PAŃSTWOWE NADLEŚNICTWO KOLUMNA**  
**ul. Lesników Polskich 1c**  
**98-100 Łask**

**Temat i adres inwestycji:**

**ODBUDOWA ZBIORNIKÓW I BUDOWA NOWYCH  
URZĄDZEŃ WODNYCH NA TERENIE NADLEŚNICTWA  
KOLUMNA - LEŚNICTWO SZCZUKWIN**

Stadium projektu:	<b><i>OPERAT WODNOPRAWNY</i></b>
Branża:	<b><i>INŻYNIERYJNA HYDROTECHNICZNA</i></b>

Tytuł rysunku:  
Projektowane zagospodarowanie terenu: Przepust B-5

Numer projektu: <b>19005</b>	Skala: <b>1: 500</b>	Numer rysunku: <b>PZT.06</b>
Numer umowy:	Data: <b>04.2020</b>	
	Format: <b>550x297</b>	Numer rewizji: <b>00</b>

<b>ZESPÓŁ AUTORSKI</b>			
Funkcja	Imię i nazwisko	Nr uprawnień	Podpis
Projektant:	<i>mgr inż. Maciej Kowalik</i>	konstrukcyjna SWK/0076/POOK/10	